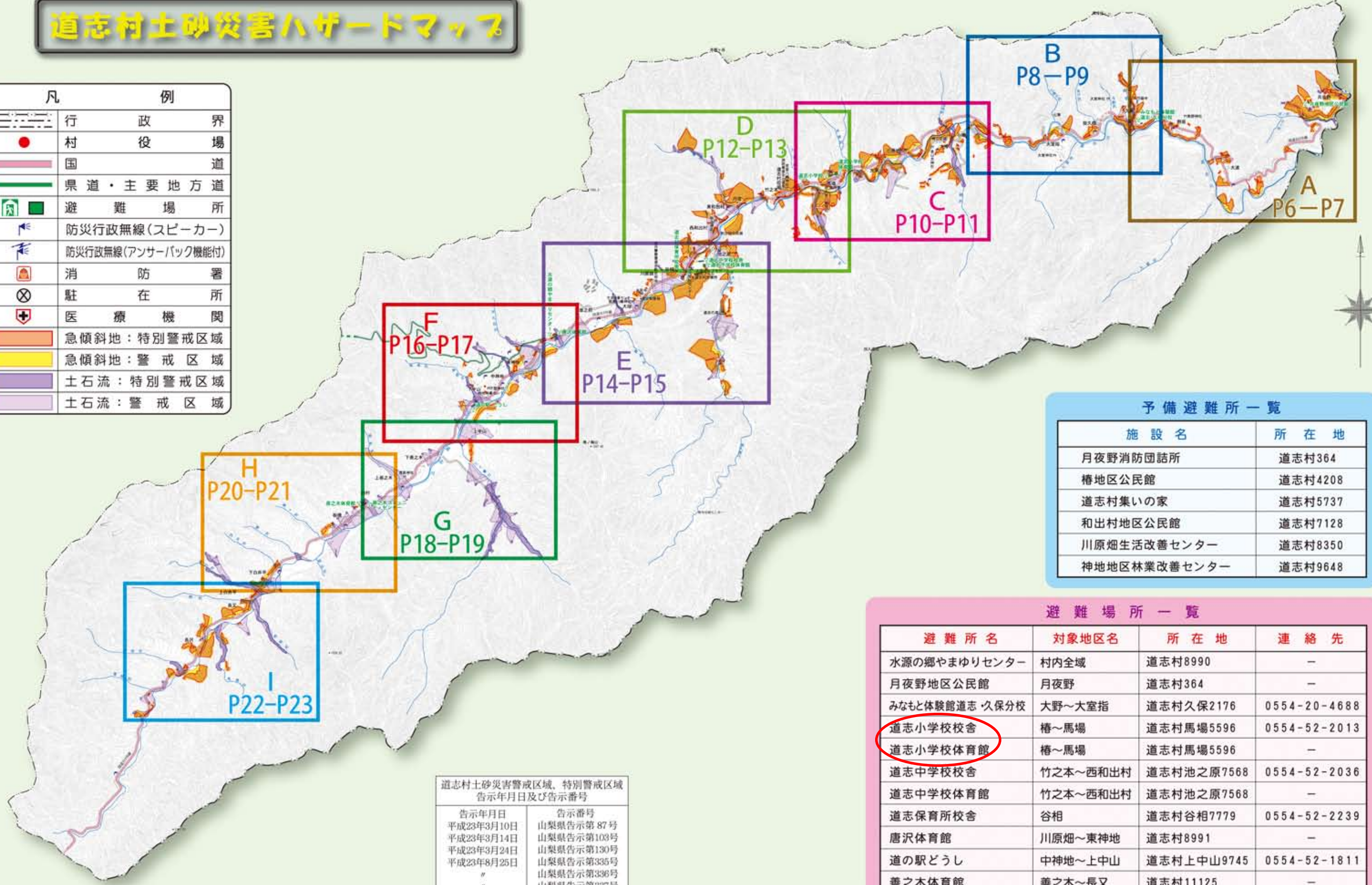


道志村土砂災害ハザードマップ

凡	例
	行政界
	村役場
	国道
	県道・主要地方道
	避難場所
	防災行政無線(スピーカー)
	防災行政無線(アンサーバック機能付)
	消防署
	駐在所
	医療機関
	急傾斜地：特別警戒区域
	急傾斜地：警戒区域
	土石流：特別警戒区域
	土石流：警戒区域



予備避難所一覧

施設名	所在地
月夜野消防団詰所	道志村364
椿地区公民館	道志村4208
道志村集いの家	道志村5737
和出村地区公民館	道志村7128
川原畑生活改善センター	道志村8350
神地地区林業改善センター	道志村9648

避難場所一覧

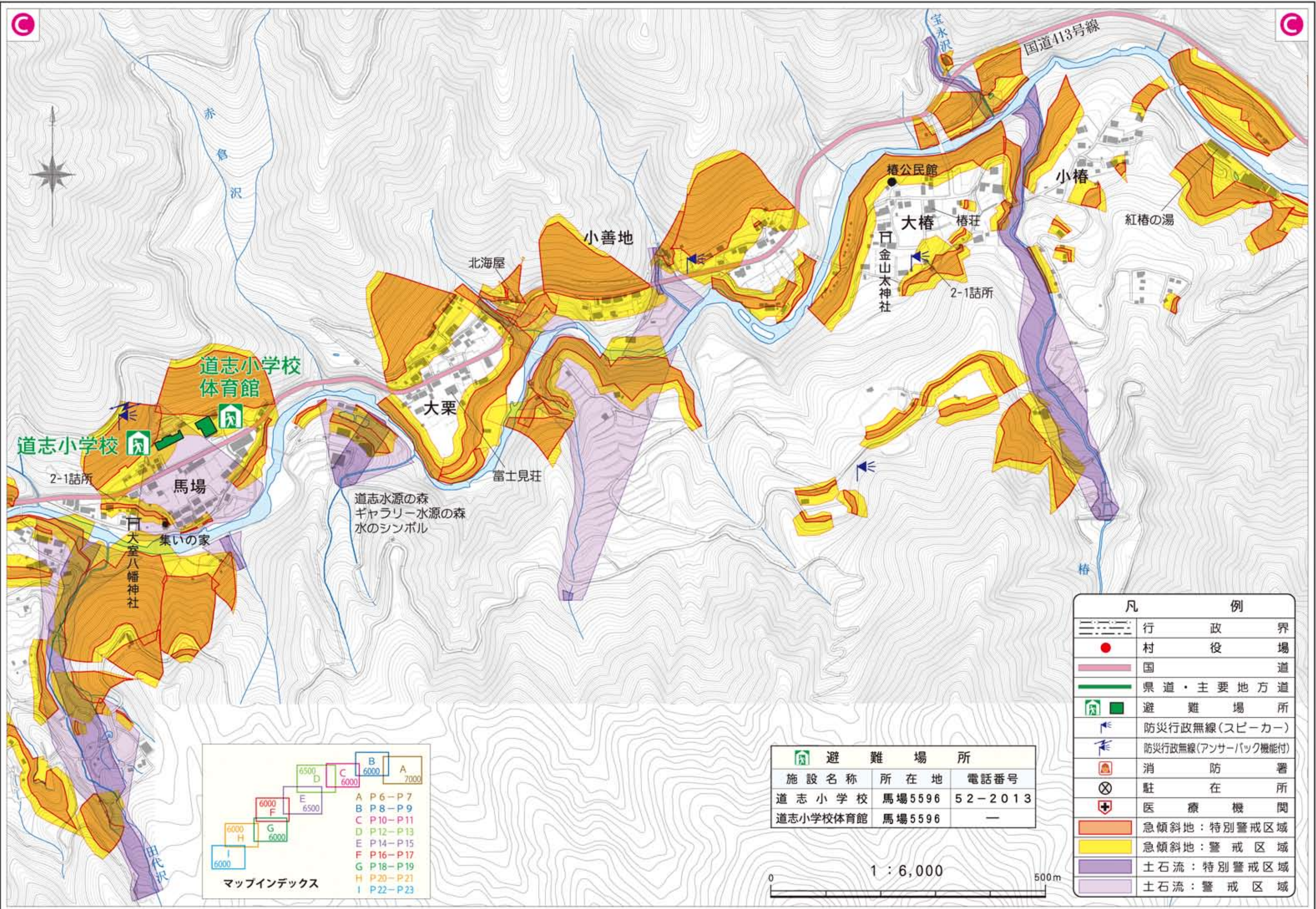
避難所名	対象地区名	所在地	連絡先
水源の郷やまゆりセンター	村内全域	道志村8990	-
月夜野地区公民館	月夜野	道志村364	-
みなもと体験館道志・久保分校	大野～大室指	道志村久保2176	0554-20-4688
道志小学校校舎	椿～馬場	道志村馬場5596	0554-52-2013
道志小学校体育館	椿～馬場	道志村馬場5596	-
道志中学校校舎	竹之本～西和出村	道志村池之原7568	0554-52-2036
道志中学校体育館	竹之本～西和出村	道志村池之原7568	-
道志保育所校舎	谷相	道志村谷相7779	0554-52-2239
唐沢体育館	川原畑～東神地	道志村8991	-
道の駅どうし	中神地～上中山	道志村上中山9745	0554-52-1811
善之木体育館	善之木～長又	道志村11125	-
善之木コミュニティセンター	善之木～長又	道志村11125	-

道志村土砂災害警戒区域、特別警戒区域 告示年月日及び告示番号

告示年月日	告示番号
平成23年3月10日	山梨県告示第87号
平成23年3月14日	山梨県告示第103号
平成23年3月24日	山梨県告示第130号
平成23年8月25日	山梨県告示第335号
"	山梨県告示第336号
"	山梨県告示第337号
"	山梨県告示第338号

このハザードマップのA～I図に使用した地形図は平成16年度に作成したものである。

1 : 46,000



マップインデックス


A	P6-P7
B	P8-P9
C	P10-P11
D	P12-P13
E	P14-P15
F	P16-P17
G	P18-P19
H	P20-P21
I	P22-P23

避難場所

施設名称	所在地	電話番号
道志小学校	馬場5596	52-2013
道志小学校体育館	馬場5596	—

凡例

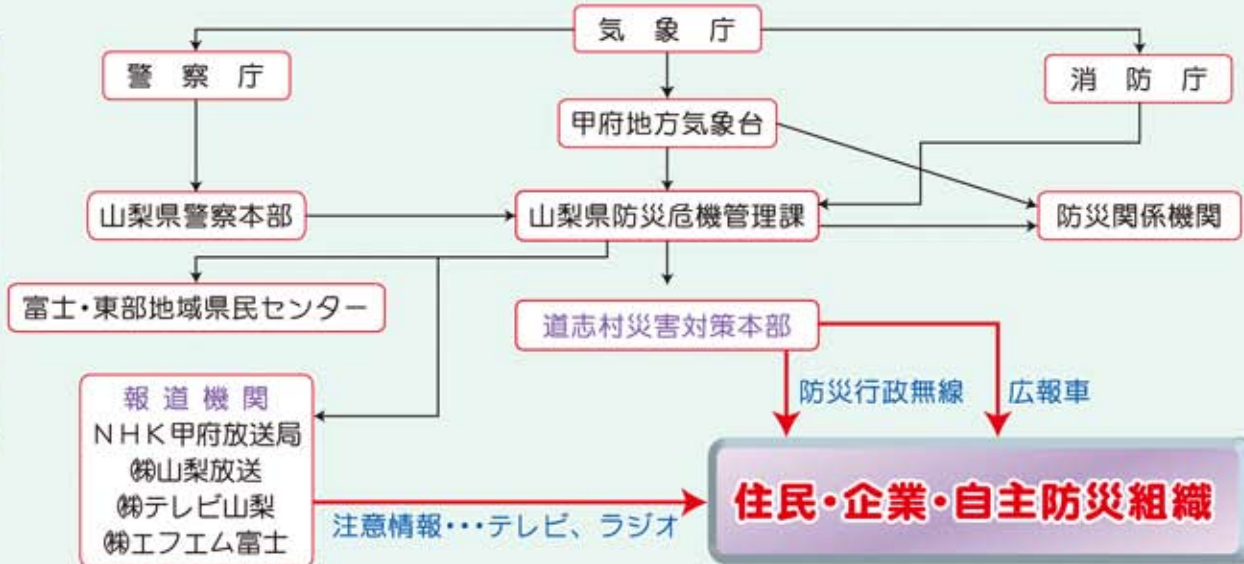
	行政界
	村役場
	国道
	県道・主要地方道
	避難場所
	防災行政無線(スピーカー)
	防災行政無線(アンサーバック機能付)
	消防署
	駐在所
	医療機関
	急傾斜地：特別警戒区域
	急傾斜地：警戒区域
	土石流：特別警戒区域
	土石流：警戒区域



避難場所一覧

避難所名	対象地区名	所在地	避難所連絡先
水源の郷やまゆりセンター	村内全域	道志村8990	—
月夜野地区公民館	月夜野	道志村364	—
みなもと体験館道志・久保分校	大野～大室指	道志村久保2176	0554-20-4688
道志小学校校舎	椿～馬場	道志村馬場5596	0554-52-2013
道志小学校体育館	椿～馬場	道志村馬場5596	—
道志中学校校舎	竹之本～西和出村	道志村池之原7568	0554-52-2036
道志中学校体育館	竹之本～西和出村	道志村池之原7568	—
道志保育所校舎	谷相	道志村谷相7779	0554-52-2239
唐沢体育館	川原畑～東神地	道志村8991	—
道の駅どうし	中神地～上中山	道志村上中山9745	0554-52-1811
善之木体育館	善之木～長又	道志村11125	—
善之木コミュニティセンター	善之木～長又	道志村11125	—

情報の伝達経路



災害対策本部の設置

通知及び公表先	連絡方法
村職員	庁内放送、村防災行政無線、電話、口頭
県知事	県防災行政無線（FAX）、電話、FAX
富士・東部地域県民センター	県防災行政無線、電話、FAX
大月警察署	電話、連絡員
近隣市町村	県防災行政無線、電話
村内関係機関	村防災行政無線、電話、連絡員
一般住民	村防災行政無線、広報車、口頭（自主防災会長等を通じて）
報道機関	電話、口頭、文書

わが家の緊急連絡先

名前	住所	電話番号
① 緊急連絡先		
連絡先	電話番号	連絡先
道志村役場	0554-52-2111	
② 家族の連絡先 もしものために家族の連絡方法・連絡先を決めておこう		
電話番号	名前	電話番号
③ 避難所 家族のみんながどこに避難するのか決めておこう 避難所までの道順を確認しておこう		
避難所	家族が離ればなれになってしまったときの集合場所	

NTT 災害用伝言ダイヤル「171」

「災害用伝言ダイヤル」は、災害の発生により、被災地への通信が増加し、つながりにくい状況になった場合に提供が開始される声の伝言板です。「171」にダイヤルし、ガイダンスにしたがい、伝言の録音・再生を行ないましょう。

- ①⑦① → ① (録音) ---▶ ご自宅の電話番号を市外局番 (0554) を入力してから、録音します。
 ② (再生) ---▶ ご自宅の電話番号を市外局番 (0554) を入力してから、再生します。

NTT 災害用ブロードバンド伝言板「web171」

「災害用ブロードバンド伝言板 (web171)」は、インターネットを利用して被災地の方の安否確認を行なう伝言板です。

- ① <https://www.web171.jp/> にアクセスします。利用規約を確認後、「同意する」にチェックをして、「次へ」をクリックします。
- ② 伝言を登録 (あるいは閲覧) する電話番号を入力後、「OK」ボタンをクリックします。
- ③ 伝言を登録 (あるいは閲覧した伝言に返信) する場合には、伝言を入力後、「伝言の登録」ボタンをクリックします。
- ④ 確認画面が表示されますのでよろしければ「OK」をクリックします。
- ⑤ 「伝言を受付しました」の画面が表示されましたら登録完了です。

携帯電話 災害伝言板

携帯電話でも災害時に安否確認ができる「災害伝言板」サービスを提供しています。自らの安否状態を登録すると、インターネットを通じて、伝言を確認することが可能になります。ご利用の際は下記のアドレスから参照できます。

- DoCoMo : <http://dengon.docomo.ne.jp/top.cgi>
 Softbank : <http://dengon.softbank.ne.jp/>
 au(EZ web) : <http://dengon.ezweb.ne.jp/>

消防・救急 119番 / 警察 110番

もしものための「災害用伝言ダイヤル」 — 災害時の安否確認に —

大規模災害などが発生すると被災地への電話が集中し、かかりづらくなります。そこでNTTの「災害用伝言ダイヤル」を利用すると、家族や親戚の安否確認・連絡などが「声の伝言板」を通じてできます。全国のどこからでも一般電話 (ダイヤル回線を含む)、公衆電話、携帯電話、WEB171からメッセージを録音・再生 (1メッセージ約30秒) することができます。・・・ (契約一切不要)
 ※伝言は被災地の方の電話番号を知っている人がすべて聞くことができます。家族以外に聞かれたくないメッセージなどを録音するときは、あらかじめ暗証番号を決めておくとう便利です。

利用方法

- | | |
|--|--|
| <p><伝言の録音は>
 「171」をダイヤル (ガイダンスが流れます)
 「1」をダイヤル
 (暗証番号を利用する場合は「3」を)
 「被災地の方の電話番号 (必ず市外局番から)」
 をダイヤル</p> | <p><伝言の再生は>
 「171」をダイヤル (ガイダンスが流れます)
 「2」をダイヤル
 (暗証番号を利用する場合は「4」を)
 「被災地の方の電話番号 (必ず市外局番から)」
 をダイヤル</p> |
|--|--|